


Primeira Revisão do
Plano Diretor Municipal
MIRA

Relatório **07**
Ficha de Dados Estatísticos





Versão de 10.07.2024 para Discussão Pública

	FICHA DE DADOS DOS PLANOS TERRITORIAIS DE ÂMBITO MUNICIPAL E INTERMUNICIPAL
	IDENTIFICAÇÃO DO TIPO DE PLANO E DADOS GERAIS

01	ÂMBITO DO PLANO TERRITORIAL						
A	Municipal	01	<input checked="" type="checkbox"/>	Intermunicipal	02	<input type="checkbox"/>	
B	Se assinalou o Campo 02 no quadro 1-A indique o âmbito territorial do plano:						
	Área geográfica correspondente à totalidade de uma área metropolitana	03	<input type="checkbox"/>				
	Área geográfica correspondente à totalidade de uma CIM	04	<input type="checkbox"/>				
	Área geográfica da totalidade de dois ou mais municípios	05	<input type="checkbox"/>				
	Área geográfica da parte de dois ou mais municípios	06	<input type="checkbox"/>				
02	TIPO DE PLANO						
	Plano Diretor Municipal / Plano Diretor Intermunicipal	01	<input checked="" type="checkbox"/>				
	Plano de Urbanização / Plano de Urbanização Intermunicipal	02	<input type="checkbox"/>				
	Plano de Pormenor / Plano de Pormenor Intermunicipal	03	<input type="checkbox"/>				
03	LOCALIZAÇÃO						
	CCDR	01	<input type="checkbox"/>	Centro			
	NUT III / EIM	02	<input type="checkbox"/>	Região de Coimbra			
	Município(s)	03	<input type="checkbox"/>	Mira			
	Lugar(es)	04	<input type="checkbox"/>	23			
04	TIPO DE PROCEDIMENTO						
	Elaboração	01	<input type="checkbox"/>	Alteração	02	<input type="checkbox"/>	
				Revisão	03	<input checked="" type="checkbox"/>	
05	DESIGNAÇÃO DO PLANO TERRITORIAL / PROCEDIMENTO						
	Designação	Revisão do Plano Diretor Municipal de Mira					
06	AVALIAÇÃO AMBIENTAL						
	Indicar se o plano/procedimento foi sujeito a Avaliação Ambiental	Sim	01	<input checked="" type="checkbox"/>	Não	02	<input type="checkbox"/>
07	CARTOGRAFIA TOPOGRÁFICA DE BASE DO PLANO						
A	Indicar a cartografia topográfica utilizada para a obtenção da carta base do plano e respetiva data/ano						
	Carta topográfica Oficial	01	<input type="checkbox"/>	Carta Topográfica Homologada	03	<input checked="" type="checkbox"/>	
	Ano da carta oficial	02	<input type="checkbox"/>	Data da homologação	04	10-03-2020	
B	Escala da cartografia de base						
	1:25.000	05	<input type="checkbox"/>	1:10.000	06	<input checked="" type="checkbox"/>	
				1:5.000	07	<input type="checkbox"/>	
				1:2.000	08	<input type="checkbox"/>	
	Outra	09	<input type="checkbox"/>	Qual	10	<input type="checkbox"/>	
C	Indicar o suporte da cartografia base do plano						
	Digital Vetorial	11	<input checked="" type="checkbox"/>	Digital Raster	12	<input type="checkbox"/>	
				Analógico	13	<input type="checkbox"/>	
D	Indicar o ano da CAOP utilizada para os limites administrativos no Plano						
	Ano	14	2022				

08		SERVIDÕES ADMINISTRATIVAS E RESTRIÇÕES DE UTILIDADE PÚBLICA	
A		ÁREA DO PLANO ABRANGIDA PELAS SERVIDÕES	
		Tipo de servidões	Área (hectares)
01		Rede Natura 2000 [ZPE]	409,01
02		Rede Natura 2000 [ZEC]	6734,17
03		Área Protegida e Rede Natura	0,00
04		Reserva Ecológica Nacional (REN)	10.318,29
05		Área Protegida, Rede Natura 2000 e REN	6.659,07
06		Albufeiras de Águas Públicas, incluindo a zona de proteção	0,00
07		Reserva Agrícola Nacional (RAN)	2.845,91
08		Regime Florestal	5.282,65
09		Outras	408,00
B		DESAGREGAÇÃO DAS ÁREAS PROTEGIDAS	
		Tipologia de áreas protegidas indicadas no campo 03	Área (hectares)
10		Parque Nacional	0,00
11		Reserva Natural	0,00
12		Parque Natural	0,00
13		Paisagem Protegida	0,00
14		Monumento Natural	0,00
C		ÁREAS DE RAN E DE REN CUJA DESAFETAÇÃO FOI APROVADA PARA O PLANO/PROCEDIMENTO:	
		Áreas desafetadas da RAN e REN	Área (hectares)
15		Área desafetada da Reserva Ecológica Nacional	288,05
16		Área desafetada da Reserva Agrícola Nacional	170,55
09		ÁREAS ESPECIAIS	
			Área (hectares)
01		ARU - Áreas de reabilitação Urbana	0,00
02		AUGI - Áreas Urbanas de Génese Ilegal	0,00
03		Centro histórico	0,00
10		ARTICULAÇÃO - IGT ALTERADOS OU REVOGADOS PELO PLANO/PROCEDIMENTO	
A		IGT QUE O PLANO / PROCEDIMENTO REVOGA (TOTALMENTE)	
		Designação dos Planos territoriais revogados	
01		Plano Diretor Municipal de Mira	
02		Plano de Urbanização da Vila de Mira	
03		Plano de Urbanização da Praia de Mira	
04		Plano de Urbanização da Praia e Lagoa de Mira	
05		Plano de Pormenor Sector Poente de Carromeu	
06		Plano de Pormenor Videira Norte	
07		Plano de Pormenor da Zona Industrial de Mira Pólo II	
B		IGT QUE O PLANO ALTERA (OU REVOGA PARCIALMENTE)	
		Designação dos Planos Territoriais alterados ou parcialmente revogados	Disposições alteradas ou revogadas
05			
06			
07			
DATA DO PREENCHIMENTO			
		Data da finalização do preenchimento	2024-07-10

		DADOS DOS PLANOS TERRITORIAIS DE ÂMBITO MUNICIPAL E INTERMUNICIPAL	
		ANEXO A - PLANO DIRETOR MUNICIPAL	
01	VALORES GLOBAIS		
A	Área do Município	01	12.403,38 hectares
B	Valores da População		Último Censo
	02	Ano do Censo	2021
	03	População residente [habitantes]	12.113
	04	Taxa de Variação da População [%]	- 2,82
02	CLASSIFICAÇÃO E QUALIFICAÇÃO DO SOLO		
A	SOLO URBANO		
	Categoria de Solo Urbano		Área (hectares)
01	Espaços Centrais		146,15
02	Espaços Habitacionais		1.265,67
03	Espaços de Atividades Económicas		207,38
04	Espaços Verdes		7,26
05	Espaços Urbanos de Baixa Densidade		32,57
06	Espaços de Uso Especial - Equipamentos		35,06
07	Espaços de Uso Especial - Turismo		12,25
	Total de Solo Urbano [hectares]	08	1.706,34
B	SOLO RÚSTICO		
	Categoria de Solo Rústico		Área (hectares)
09	Espaços Agrícolas de Produção		4.250,49
10	Espaços Florestais de Proteção		4.711,34
11	Espaços Florestais Mistos de Uso silvícola com agrícola alternado		325,36
12	Espaços de Exploração de Recursos Energéticos e Geológicos		0,00
13	Espaços de Atividades Industriais		82,47
14	Espaços Naturais e Paisagísticos		1.095,30
15	Espaços Culturais		0,00
16	Espaços de Ocupação Turística		6,39
17	Espaços Destinados a Equipamentos, Infraestruturas e Outras Estruturas ou Ocupações		92,75
18	Aglomerados Rurais		0,00
19	Áreas de Edificação Dispersa		0,00
20	Leitos de Cursos de Água e Planos de Água		132,92
	Total de Solo Rústico [hectares]	19	10.697,04
03	ESTRUTURA ECOLÓGICA MUNICIPAL		
			Área (hectares)
01	Estrutura Ecológica em Solo Urbano		10,55
02	Estrutura Ecológica em Solo Rústico		10.279,97
	Área Total da Estrutura Ecológica [hectares]	03	10.290,52

	DADOS DOS PLANOS TERRITORIAIS DE ÂMBITO MUNICIPAL E INTERMUNICIPAL
	ANEXO A - PLANO DIRETOR MUNICIPAL

04		EXTENSÃO DE INFRAESTRUTURAS LINEARES	
A		REDE RODOVIÁRIA	
		Existente (Km)	Proposta (Km)
01	Itinerário Principal	0,00	0,00
02	Itinerário Principal Autoestrada	0,00	0,00
03	Itinerário Complementar	0,00	0,00
04	Itinerário Complementar Autoestrada	19,53	0,00
05	Estrada Nacional	1,99	0,00
06	Estrada Regional	7,14	0,00
07	Estrada Nacional Desclassificada	11,12	0,00
08	Estrada Municipal	16,54	11,96
B		REDE FERROVIÁRIA	
		Existente (Km)	Proposta (Km)
09	Rede Ferroviária	0,00	0,00
10	Rede Ferroviária Desativada	0,00	0,00
11	Metro de Superfície	0,00	0,00

05		ESCALA DE REPRODUÇÃO ANALÓGICA DA CARTOGRAFIA						
A	Planta de Ordenamento							
	1:10.000	01	1:25.000	02	X	Outra	03	Qual ?
B	Planta de Condicionantes							
	1:10.000	05	1:25.000	06	X	Outra	07	Qual ?

Mira, 10.07.2024



Primeira Revisão do PDM de MIRA
Versão de 10.07.2024 para Discussão Pública