

Na Classe das Aves, os Passeriformes, é a Ordem onde se inclui o maior número de espécies. Geralmente de pequeno porte, os pintos nascem muito pouco desenvolvidos. Os Passeriformes que aqui se apresentam podem ser observados nos habitats florestais, agrícolas e mesmo nos jardins. A Família *Sylvidae* encontra-se, principalmente, nas zonas húmidas da região.



Rouxinol-grande-dos-caníços
Acrocephalus arundinaceus

Estátuto: Estral nidificante



Felosa-comum
Phylloscopus collybita

Estátuto: Invernante comum



Tentilhão-comum
Fringilla coelebs

Estátuto: Residente nidificante comum



Chapim-carvoeiro
Parus ater

Estátuto: Residente nidificante comum



Melro-preto
Turdus merula

Estátuto: Residente nidificante comum



Chapim-real (Macho)
Parus major

Estátuto: Residente nidificante comum



Pisco-de-peito-ruivo
Erithacus rubecula

Estátuto: Residente nidificante comum



Alvéola-branca
Motacilla alba

Estátuto: Residente nidificante comum



Papa-moscas-preto
Ficedula hypoleuca

Estátuto: Migrador de passagem comum

Passeriformes

Legenda:

- 1 Nome comum local
- 2 Família Fringillidae
- 3 Família Sylvidae
- 4 Família Turdidae
- 5 Família Paridae
- 6 Família Muscicapidae
- 7 Família Motacillidae

A Rede Natura 2000 é uma rede ecológica que contribui para "assegurar a Biodiversidade através da conservação dos habitats naturais e da fauna e flora selvagens no território dos Estados-membros". É formada por Zonas de Protecção Especial (ZPE), ao abrigo da Directiva Aves, para conservar essas espécies e seus habitats e por Zonas Especiais de Conservação (ZEC), ao abrigo da Directiva Habitats, para proteger e conservar habitats ameaçados na União Europeia e garantir a Biodiversidade.

A ZEC - Dunas de Mira, Gândara e Gafanhas, situa-se na planície costeira do centro de Portugal, entre as cidades de Aveiro e Figueira da Foz. Com uma área aproximada de 20.500 hectares, engloba parte dos Concelhos de Mira, Vagos, Cantanhede e Figueira da Foz. Dominada por um substrato arenoso apresenta dunas frontais do cordão litoral, activas e instáveis, e dunas mais antigas e consolidadas, ocupadas por um povoamento predominantemente de Pinheiro-bravo, com matos diversos no sub-coberto. Seis lagoas costeiras representam também o grande valor ecológico desta ZEC (Barrinha, Mira, Salgueira, Teixoeiros, Vela e Braças).

A ZPE - Ria de Aveiro é uma das mais importantes e extensas zonas húmidas de Portugal. Possui uma área aproximada de 51.400 hectares (60% de área terrestre e 40% de área marinha) e engloba parte dos Concelhos de Mira, Vagos, Ílhavo, Aveiro, Ovar, Estarreja, Murtoza, Águeda, Albergaria-a-Velha e Oliveira do Bairro. É dominada por um sistema lagunar complexo, isolado do oceano por um cordão litoral ou restinga. Essa laguna sofre influência das marés e é constituída por uma rede principal de canais e por uma zona terminal de esteiros com canais estreitos e de baixa profundidade. A sua ligação ao oceano faz-se através da Barra de Aveiro, artificialmente construída no cordão litoral. Destaca-se a existência de extensas áreas de sapal, salinas, canícal e importantes zonas com paisagem de Bocage, associadas a áreas agrícolas cercadas por sebes de árvores ribeirinhas. Nesses Sítios Natura 2000 estão inventariadas mais de 400 espécies da flora e mais de 250 espécies da fauna e tal Biodiversidade encontra-se, geralmente, associada a diferentes habitats.

Este pequeno guia pretende auxiliar o visitante na identificação de alguns animais e plantas que nesses Sítios Natura 2000 podemos observar. Que lhe possa ser útil na descoberta desse importante património ambiental e que deve ser preservado para as futuras gerações.

Contribua para a preservação da Biodiversidade
Lixe só as memórias, deixe apenas as pegadas



**Animais,
Flores
e outras cores**

1º Pequeno Guia da Flora e Fauna dos Sítios Rede Natura 2000 - Dunas de Mira, Gândara e Gafanhas / Ria de Aveiro - e da Rede de Percursos Pedestres do Concelho de Mira

Associação dos Amigos dos Moinhos e Ambiente da Região da Gândara
www.aamarg.org | aamarg@amarg.org

Sítio do Cartaxo - Ecoturismo
Margem Nascente da Lagoa de Mira
231 455 588



CONCEITO:
ASSOCIAÇÃO DOS AMIGOS DOS MOINHOS E AMBIENTE DA REGIÃO DA GÂNDARA



Associação dos Amigos dos Moinhos e Ambiente da Região da Gândara
www.aamarg.org | aamarg@amarg.org

COMPOSIÇÃO GRÁFICA:
MARCO CUSTÓDIO
FOTOGRAFIA:
BERNARD BISCHOFF,
DAVID GUIMARÃES
J. L. RODRIGUEZ,
JOÃO PETRONILHO,
JOSÉ VINGADA,
MÁRIO ROCHA
E NUNO RICO



mira CÂMARA MUNICIPAL



MUSEU ETNOGRÁFICO
Praça do Trabalho da Praça de Sábios



Co-Financiamento:
mais CENTRO
Programa Operacional Regional do Centro



QUADRO DE REFERÊNCIA ESTRATÉGICO NACIONAL
2007-2013



UNIAO EUROPEIA
Apoio Financeiro
do Governmento Regional



D.G.

Ano de Publicação: 2011

D.G.

M.R.

N.R.

Praias e Dunas Costeiras

Borboleta-cauda-de-andorinha



Gaivota-de-patas-amarelas



Guincho



Estorno



Cardo-marítimo



Luzerna-das-praias




Morganheira-das-praias



Sardão



Pilrito-das-praias



Corvo-marinho



Feno-das-areias



Assembleia-das-areias



Couve-marinha



Bocas-de-lobo



Chorão / Balso



Acácia-vagabunda



Legenda:

A Planta Autóctone - natural da região não introduzida pela ação do homem, mas que existe em outros locais do planeta.

! Planta Invasora - de outras regiões da Terra, introduzida pelo homem e que se adapta demasiado bem em novos habitats. Constitui uma ameaça às plantas nativas porque invade o seu espaço natural e impede o seu desenvolvimento.


Nota: neste guia as espécies da flora e fauna estão agrupadas por habitats. Não sendo exclusivas desses habitats, é aí que predominam.

Zonas Florestais e Agrícolas

Cobra-rateira



Pica-pau-malhado-grande



Poupa



Notibó-cinzento




Sargaço



Camarinheira



Pinheiro-bravo



Pinheiro-manso



Robinia-falsa-acácia



Águia-de-asa-redonda



Peneireiro



Cuco



Raposa



Texugo



Sargaça-das-areias



Rosmaninho



Urze-roxa



Acácia-mimosa



Lagoas, Paus, Sapais e Cursos de Água


Rela




Salamandra-de-pintas-amarelas



Águia-pesqueira



Galinha-d'água



Galeirão



Dedaleira



Lírio-amarelo-dos-pântanos



Salgueiro-branco



Jacinto-de-água



Rã-verde



Sapo-comum



Guarda-rios



Pato-real



Garça-real



Lontra



Borrazeira-preta



Amieiro



Eucalipto-comum

