


OCEANO ATLÂNTICO

VAGOS


CANTANHEDE

LEGENDA

PATRIMÓNIO EDIFICADO - CLASSIFICADO OU EM VIAS DE CLASSIFICAÇÃO

-  Imóvel de Interesse Público e Faixa de Proteção de 50 metros
- 1 - Igreja Paroquial de Mira - Classificado como IIP - Imóvel de Interesse Público Decreto nº 47 508, DG, 1ª série, n.º 20 de 24 janeiro 1967
- 2 - Pelourinho de Mira - Classificado como IIP - Imóvel de Interesse Público Decreto nº 23 122, DG, 1ª série, n.º 231 de 11 outubro 1933
- 3 - Posto de Vendagem e Armazéns de Apoio à Pesca - Em vias de classificação Edital n.º 603/2020, DR n.º 86/2020, Série II de 2020-05-04




PATRIMÓNIO ARQUEOLÓGICO

-  Sítios Arqueológicos
- Áreas de salvaguarda aos arqueossítios (buffer 50m)
(áreas sujeitas a aferição e ajustamento através de trabalhos / levantamentos arqueológicos)

N.º	Designação	Tipo de Sítio	Cronologia	CNS / CA
1	Borlidas I	Casal Rústico	Romano	24837 / -
2	Borlidas III	Vestígios de Superfície	Paleolítico inferior	32098 / -
3	Cardosas	Vestígios de Superfície	Paleolítico inferior	32097 / -
4	Fonte de São Bento / Corticeiro de Baixo	Casal Rústico	Romano	24104 / -
5	Lagoa	Vestígios de Superfície	Paleolítico inferior	32092 / -
6 (*)	Mira	Achados isolados	Romano	4485 / -
7	Mortais	Casal Rústico	Romano	24084 / -
8	Duteiro da Forca I	Vestígios de Superfície	Paleolítico inferior	32084 / -
9	Duteiro da Forca II	Vestígios de Superfície	Paleolítico inferior	32085 / -
10	Duteiro da Forca III	Vestígios de Superfície	Paleolítico inferior	32084 / -
11 (*)	Praia do Poço da Cruz	Achados isolados	Contemporâneo	38205 / 9108
12	Ramalhoso	Achados isolados	Paleolítico inferior	32099 / -
13	Sítio de Quartas	Vestígios de Superfície	Paleolítico inferior	32100 / -
14 (*)	Costa de Mira I	Naufrágio	Contemporâneo	- / 2588
15 (*)	Costa de Mira 2	Naufrágio	Contemporâneo	- / 2301
16 (*)	Mira 2	Naufrágio	Contemporâneo	- / 2938
17 (*)	Mira 3	Naufrágio	Contemporâneo	- / 2985
18 (*)	Banco de Forá	Naufrágio	Contemporâneo	- / 3912
19 (*)	Costa de Mira 3	Naufrágio	Contemporâneo	- / 4040
20 (*)	Mira / Costa Nova do Prado	Naufrágio	Contemporâneo	- / 4074
21 (*)	Mira 4	Naufrágio	Contemporâneo	- / 4352
22 (*)	Mira 5	Naufrágio	Contemporâneo	- / 8518
23 (*)	Mira 1	Naufrágio	Contemporâneo	- / 9170

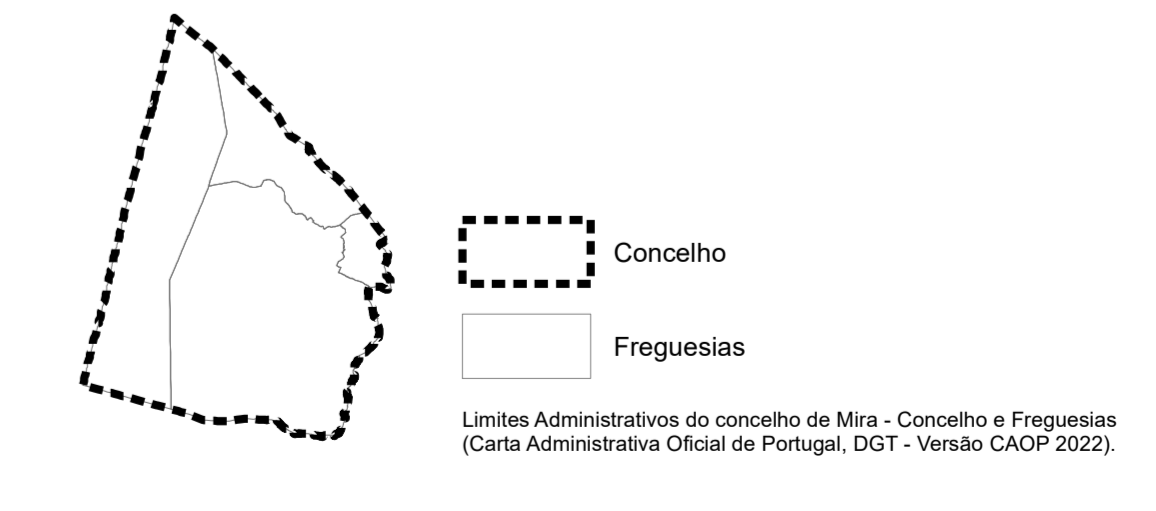
(*) Sem localização disponível / sem expressão gráfica
Fonte: [Património Cultural, IP]


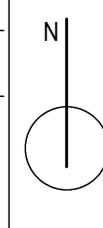
LIMITES E OUTRAS INDICAÇÕES

-  Marcos geodésicos
-  Rede Hidrográfica
-  Planos de Água (Leitos de cursos de água; Lagoas; Águas de Transição)

Identificação da cartografia de referência na legenda das peças gráficas do PDM:

- a) Identificação da entidade proprietária da cartografia: Câmara Municipal de Mira
- b) Identificação da entidade produtora e data de edição: GÉOLAVER - Geosignteriana e Serviços, Lda
Data de edição: março 2020
Escala: 1/10.000
Data do voo: 10-11-2017
Levantamentos de Campo: maio 2019
- c) Série cartográfica oficial a que pertence, se aplicável:
- d) Data e número de homologação e entidade responsável pela homologação, se aplicável: 10-03-2020, Processo nº 636, pela Direção Geral do Território.
- e) Sistema de referência, datum (quando aplicável) e projeção cartográfica: Sistema de referência PT-TM06/ETRS89
- f) Exactidão posicional e temática:
Exactidão Planimétrica - EMQ menor ou igual a 1,50 m
Exactidão Altimétrica - EMQ menor ou igual a 1,70 m
Exactidão Temática: Superior ou igual a 95%



	CÂMARA MUNICIPAL DE MIRA PLANO		
	Ordenamento - Sistema Patrimonial		
data julho 2024	escala 1/25.000	PPN de saída gráfica analógica = 4,04	