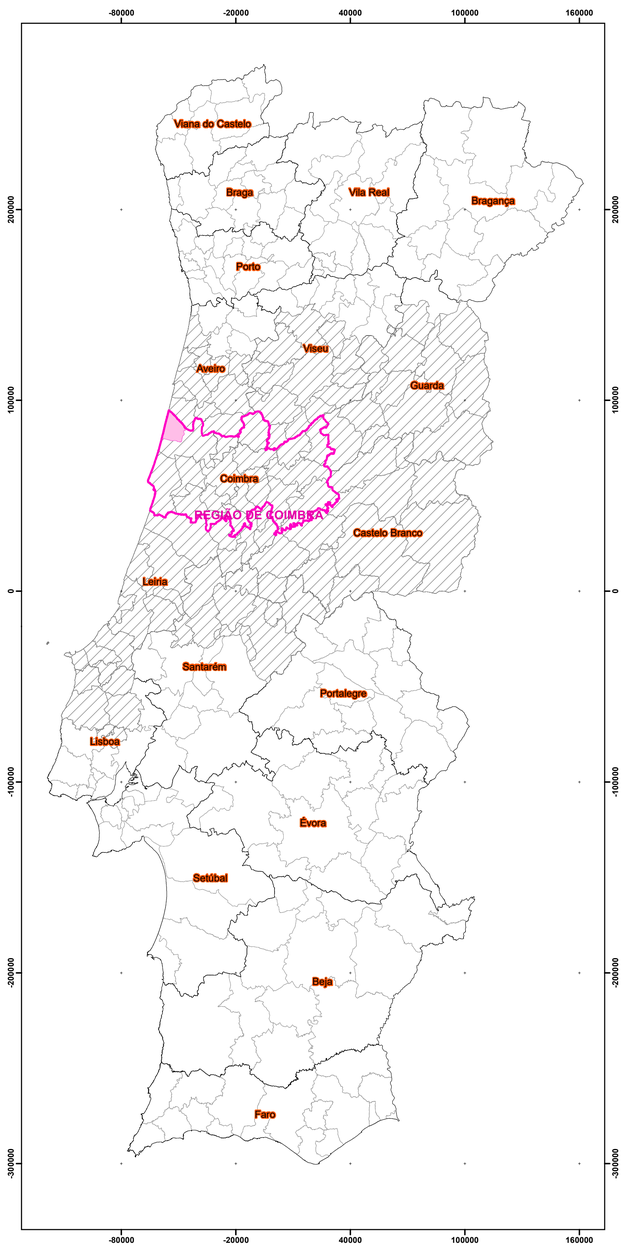

LEGENDA:

- Distritos
- Concelhos
- Concelhos da Região Centro
- NUT III - REGIÃO DE COIMBRA
- MUNICIPIO DE MIRA

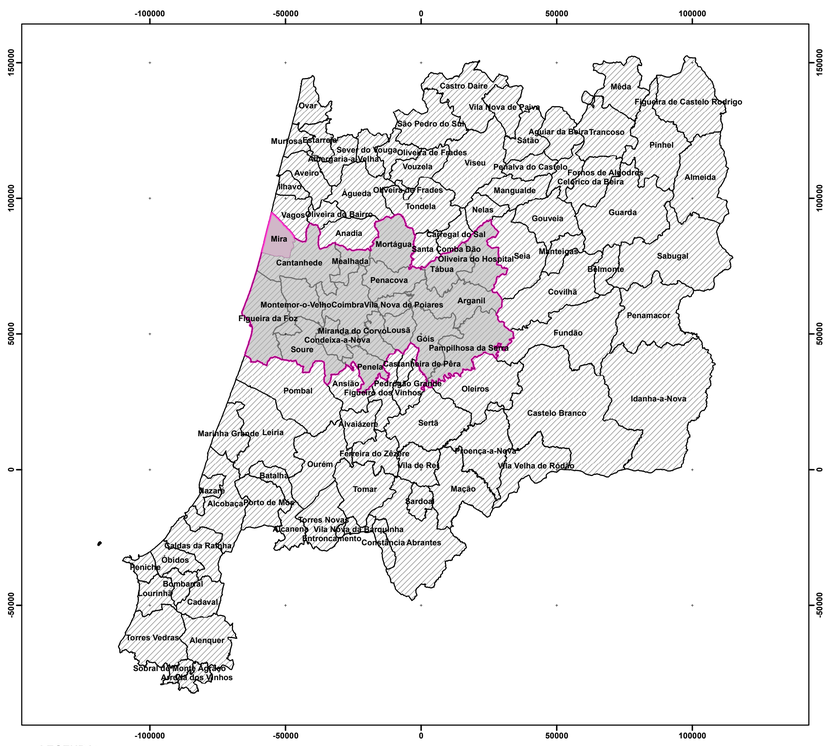

LEGENDA:

- Concelhos da Região Centro
- Região de Coimbra
- Concelho de Mira

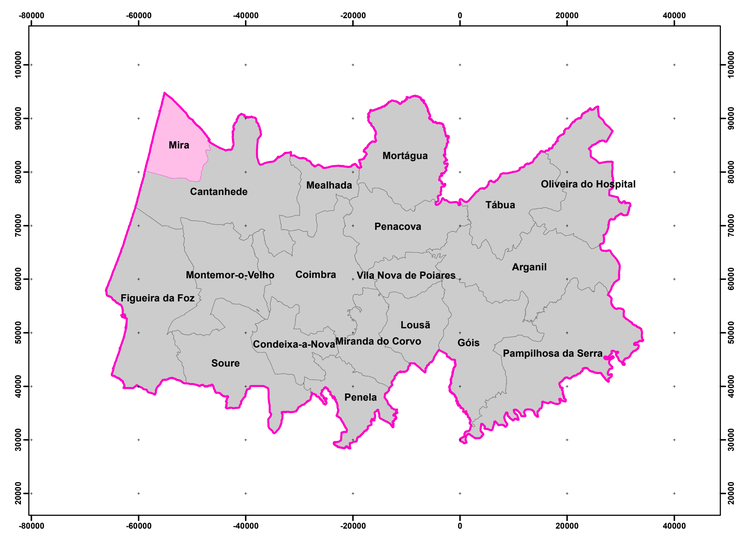

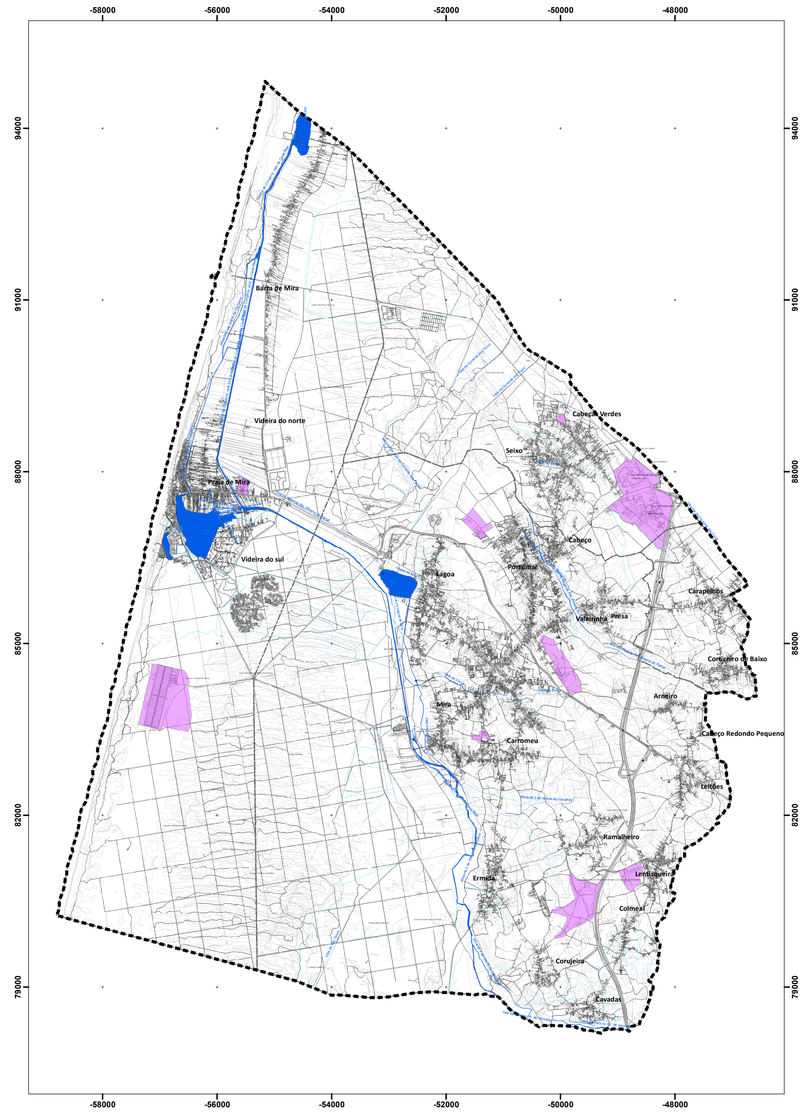

LEGENDA:

- Limite do Concelho Mira
- Limite de Freguesias Mira
- Atividades Económicas

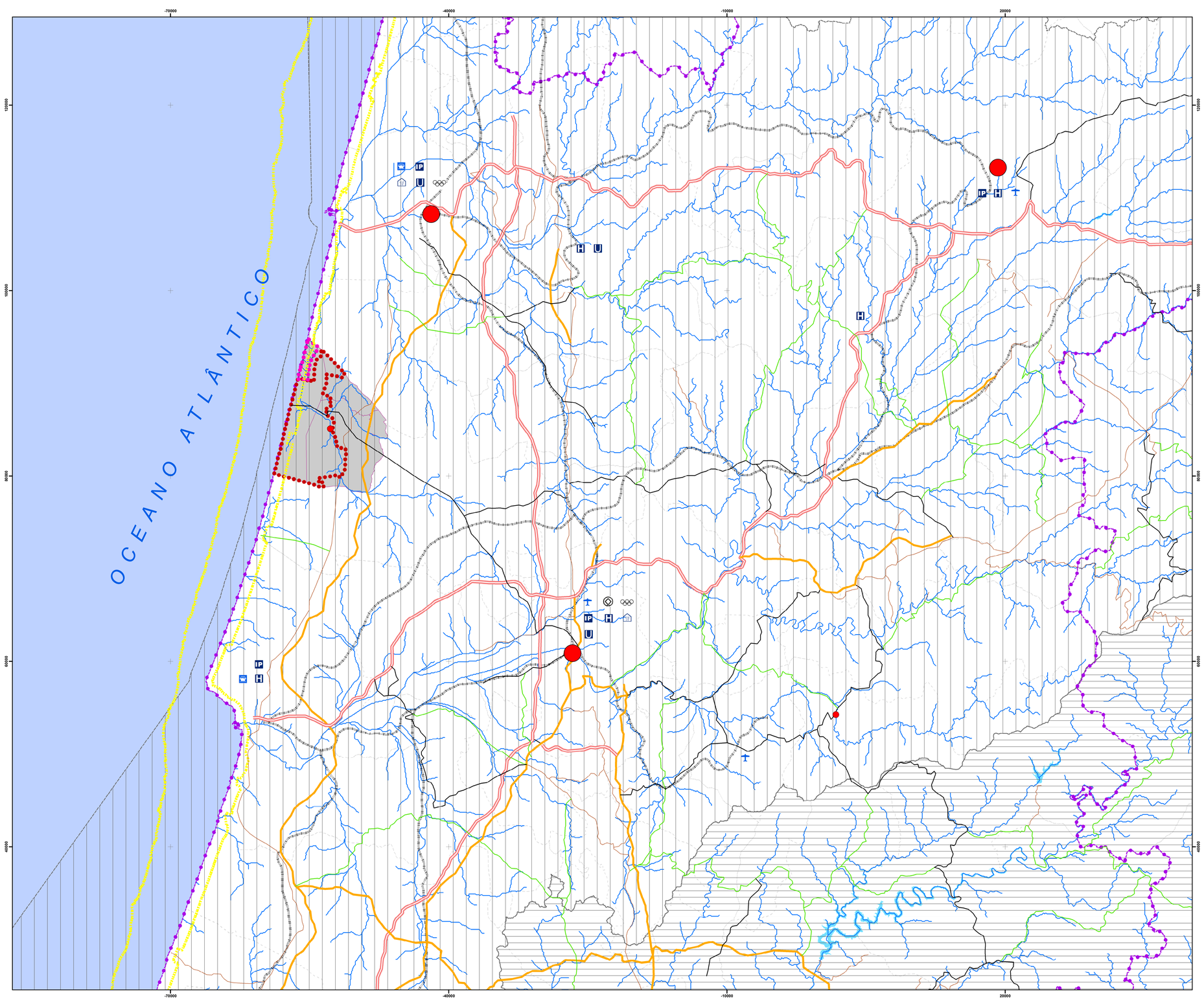

LEGENDA:

CENTROS URBANOS

SEDES DE MUNICÍPIO

- INFLUÊNCIA REGIONAL Xxxx
- INFLUÊNCIA CONCELHIA Xxx

SEDE DE FREGUESIA DE MIRA

- INFLUÊNCIA LOCAL

REDE RODOVIÁRIA

- ITINERÁRIO PTINCIPAL (IP)
- ITINERÁRIO COMPLEMENTAR (IC)
- ESTRADA NACIONAL (EN)
- ESTRADA REGIONAL (ER)
- ESTRADA NACIONAL DESCLASSIFICADA

REDE FERROVIÁRIA

- LINHA DE CAMINHO DE FERRO

INFRAESTRUTURAS RELEVANTES

- BASE AÉREA
- AERÓDROMO
- PORTO

GRANDES EQUIPAMENTOS

- MERCADO ABASTECEDOR
- HOSPITAL
- ENSINO SUPERIOR UNIVERSITÁRIO
- INSTITUTO POLITÉCNICO
- SANTUÁRIO DE FÁTIMA
- PATRIMÓNIO MUNDIAL
- EQUIPAMENTOS DESPORTIVOS REGIONAIS

PROGRAMAS E PLANOS TERRITORIAIS EM VIGOR NA ÁREA DO MUNICÍPIO

- PROGRAMA REGIONAL DE ORDENAMENTO FLORESTAL CENTRO LITORAL
- PROGRAMA DE ORLA COSTEIRA - POC OVAR-MARINHA GRANDE
- PLANO DE GESTÃO DE REGIÃO HIDROGRÁFICA DO VOUGA, MONDEGO E LIS (RH4)
- PLANO DE GESTÃO DE REGIÃO HIDROGRÁFICA TEJO E RIBEIRAS DO OESTE (RH5)
- ZONA DE PROTEÇÃO ESPECIAL [ZPE] - RIA DE AVEIRO
- RN2000 - ZEC - DUNAS DE MIRA, GÂNDARA E GAFANHAS - PTCON0055
- RN2000 - ZEC - RIA DE AVEIRO - PTCON0061

LIMITES ADMINISTRATIVOS

- LIMITE DO CONCELHO
- LIMITE DE FREGUESIAS

OUTRAS INDICAÇÕES

- REDE HIDROGRÁFICA

LIMITES E OUTRAS INDICAÇÕES

Limites Administrativos do concelho de Mira - Concelho e Freguesias
(Carta Administrativa Oficial de Portugal, DGT - Versão CAOP 2022.
Despacho Conjunto nº 542/99, de 31/05/1999, publicado no Diário da República nº 156 de 07/07/1999)

Identificação da cartografia de referência na legenda das peças gráficas do PDM:

a) Identificação da entidade proprietária da cartografia:
Câmara Municipal de Mira

b) Identificação da entidade produtora e data de edição:
GEOLAYER - Geoengenharia e Serviços, Lda
Data de edição: março 2020
Escala: 1/10.000
Data do voo: 10-11-2017
Levantamentos de Campo: maio 2019

c) Série cartográfica oficial a que pertence, se aplicável:

d) Data e número de homologação e entidade responsável pela homologação, se aplicável:
10-03-2020, Processo nº 636, pela Direção Geral do Território.

e) Sistema de referência, datum (quando aplicável) e projecção cartográfica:
Sistema de referência PT -TM06/ETRS89

f) Exactidão posicional e temática :
Exatidão Planimétrica - EMQ menor ou igual a 1,50 m
Exatidão Altimétrica - EMQ menor ou igual a 1,70 m
Exatidão Temática: Superior ou Igual a 95%

REVISÃO PDM MIRA	CÂMARA MUNICIPAL DE MIRA	
	PLANO	
	Planta de Enquadramento Regional	3
	data: julho 2024 / escala: 1/200.000	
	PPN da saída gráfica analógica = 48,02	