



# ROTA DOS MOINHOS

PR2  
MIR

Esta rota permite o contacto com o **património sócio-cultural e ambiental**. Percorre as aldeias da **Lagoa de Mira, Casal de São Tomé** e os seus **parques de merendas**. Em plena **Rede Natura 2000**, passa nas margens da **Lagoa**, nos **Moinhos de água**, nas valas de moinhos e **Vala Real**, nas matas ribeirinhas, acaciais, campos agrícolas e atravessa pinhais dunares.

Tem início na **Lagoa**, junto ao **Sítio do Cartaxo – Ecoturismo** ou junto ao **parque do Casal S. Tomé**. Nesta descrição a Lagoa é a partida, a percorrer no sentido anti-horário – de acordo com o mapa. Contorne a Lagoa pela pista, passe por campos agrícolas e **Casa Florestal**. Prossiga pela esquerda, fora da pista, pela estrada florestal e atravesse a ponte da **Vala Real**. Vire à esquerda por um caminho de areia para o interior de uma floresta de pinheiros, acácias, eucaliptos e arbustos cromáticos e aromáticos. A biodiversidade aí presente foi considerada valiosa pela União Europeia para elevar estes pinhais a **Zona Especial de Conservação do Sítio Natura 2000 – Dunas de Mira, Gândara e Gafanhas**.

Cerca de 3 km depois, chega ao Casal S. Tomé, junto à **Vala Real** e a outra **Casa Florestal**. Prossiga na pista ciclo-pedonal e passe junto à Quinta das Azáleas até atravessar a **Vala Real**. À direita avista-se o parque de lazer e a barragem, onde deve aproveitar para descansar e retemperar forças. Siga a pista e corte à esquerda, para norte, por um caminho de terra, até aos **Moinhos do Arraial**. Caminhe por campos agrícolas, ao longo de uma vala de moinhos até chegar a uma ponte. Com um pequeno desvio à direita – 150m pelo PR4 –, visite os **Moinhos da Fazendeira**. Regresse ao PR2, atravesse a ponte e siga pela pista ciclo pedonal, cortando à direita, até alcançar os **Moinhos da Lagoa**. Continue pela pista ciclo-pedonal, até um desvio à esquerda, por entre um caminho no pinhal e acacial, próximo da mata ribeirinha com salgueiros, até avistar o parque de merendas e a lagoa. Contemple a fauna e flora características até terminar pela pista no **Sítio do Cartaxo – Ecoturismo**, onde pode relaxar, beber algo e receber informações sobre o património da região.

PR2  
MIR

PERCURSOS PEDESTRES DE MIRA



## ROTA DOS MOINHOS



Entidade Promotora:



Parceiros:



Co-Financiamento:



Registado e homologado pela:



[www.cm-mira.pt](http://www.cm-mira.pt)  
[ambiente@cm-mira.pt](mailto:ambiente@cm-mira.pt)  
[turismo@cm-mira.pt](mailto:turismo@cm-mira.pt)




Lagoa - Sítio do Cartaxo



Casa Florestal da Lagoa




Casa Florestal do Casal de São Tomé



Parque de Lazer do Casal de São Tomé



Moinhos do Arraial



Moinhos da Fazendeira



Moinhos da Lagoa



Lagoa de Mira

# ROTA DOS MOINHOS

PR2  
MIR

Rede Natura 2000  
Zona de Proteção Especial "Aveiro - Nazare"



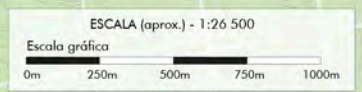
<b>PR</b>	Percurso Pedestre interpretativo de <b>Pequena Rota</b>	
	<b>Tipo de Percurso</b> Circular bidirecional, por caminhos rurais, florestais e pista ciclo-pedonal.	
	<b>Pontos de Partida ou de Chegada</b> Lagoa de Mira - Sítio do Cartaxo - Ecoturismo <b>1</b> 40.441672   -8.751986 Casal de São Tomé - Parque de Lazer <b>4</b> 40.415506   -8.752028	
	<b>Extensão</b> 8.500m (metros)	
	<b>Duração</b> cerca de 2h30 (sem paragens)	
	<b>Desnível acumulado</b> 99m	<b>Alt. máx.</b> 16m <b>Alt. mín.</b> 8m
<b>MIDE</b>	O grau de dificuldade é representado por 4 itens diferentes, cada um avaliado de 1 a 5 (1 - Fácil; 5- Difícil)	
	<b>Dificuldade do meio</b> 1	<b>Orientação</b> 2
	<b>Dificuldade do piso</b> 2	<b>Esforço físico</b> 2
	<b>Época aconselhada</b> Todo o ano. Podem existir zonas encharcadas na época das chuvas	
	<b>Pontos de interesse</b> (no mapa): <b>1</b> Sítio do Cartaxo - Ecoturismo <b>2</b> Casa Florestal da Lagoa <b>3</b> Casa Florestal do Casal de São Tomé <b>4</b> Parque de Lazer do Casal de São Tomé <b>5</b> Moinhos do Arraial <b>6</b> Moinhos da Fazendaira <b>7</b> Moinhos da Lagoa <b>8</b> Lagoa de Mira	

## Recomendações

- Circular apenas pelos trilhos sinalizados
- Respeitar marcações, outras sinalizações e estruturas informativas
- Respeitar o património natural - não perturbar plantas, animais e outros elementos naturais
- Não danificar as culturas agrícolas ou florestais
- Não fazer barulho ou ter atitudes que perturbem a tranquilidade
- Respeitar o património cultural, gentes locais, visitantes e a propriedade privada ou pública
- Respeitar a propriedade privada e a utilização do espaço público
- Não fazer fogo ou lixo (utilizar contentores apropriados)
- Utilizar roupas confortáveis e calçado para caminhadas
- Beber muita água e usar protetor solar



Caminho certo  
 Caminho errado  
 esquerda  
 direita



**PISTA CICLO-PEDONAL**

Moinhos de Água  
 Zona de Pesca Arte Xávega  
 Zona Dunar  
 Zona Florestal  
 Zona balnear  
 Observatório de natureza  
 Conglomerado de Mira  
 Posto de Turismo/Museu Etnográfico  
 Museu do Território da Gândara  
 Sítio do Cartaxo - Ecoturismo  
 Parque de estacionamento  
 Estradas principais  
 Cursos de água e Lagoas