



# ROTA DO CONGLOMERADO

PR4  
MIR

Esta rota permite o contacto com o **património sócio-cultural e ambiental** gandarês, em especial, o **geológico e arquitectónico**. Convida a visitar a **Lagoa de Mira** e a Vila de **Mira**. Em Mira, pode visitar o **Museu do Território da Gândara**, jardins e a **Igreja Matriz**, que data de 1690. Passa por **moinhos de água** e **casas gandraesas**. Aprecie as valas de moinhos, matas ribeirinhas, pinhais, acaciais e campos agrícolas. Na rota, a poente, encontra-se o **Sítio Natura 2000** – Dunas de Mira, Gândara e Gafanhas.

Tem início no centro de Mira, no **jardim do Visconde da Corujeira**, junto à **estátua do Infante D. Pedro**. Esta descrição segue o sentido horário da rota – de acordo com o mapa. Visite o **jardim do Visconde da Corujeira**, o **Pelourinho**, os **Paços do Concelho** e a **Igreja Matriz**. Contorne a **Casa do Visconde**, atravesse o jardim em direção à Piscina Municipal até chegar à escola secundária. Corte à esquerda pela pista ciclo-pedonal, por entre campos, pomares e florestas, até alcançar a zona do **Conglomerado de Mira**.

Siga e visite os **Moinhos da Fazendeira**. Continue pela pista até atravessar uma ponte e logo após corte à direita ao longo de uma vala de moinhos. Prossiga pela zona ribeirinha até alcançar os **Moinhos da Lagoa**. Visite os moinhos e retome a rota, atravessando campos agrícolas e seguindo ao longo de outra vala de moinhos. Ao avistar uma árvore com uma grande copa (salgueiro-chorão), corte à direita na ponte e siga pela estrada em direção a Mira, passando por típicas **Casas Gandraesas**. Ao voltar a Mira, visite o **Museu do Território da Gândara** para uma viagem pela História da Terra e do Homem, com elementos geológicos do Conglomerado de Mira e da evolução do Território, demonstrando a presença do homem e a importância destas terras. Pode ainda ver aspetos etnográficos e culturais: arte-xávega; Caretos da Lagoa; a arquitetura, materiais tradicionais (palheiros e casas gandraesas) e a biodiversidade.

PR4  
MIR

PERCURSOS PEDESTRES DE MIRA



## ROTA DO CONGLOMERADO



1 P

Mira - Jardim do Visconde



2

Câmara Municipal de Mira  
vital




3

Mira - Igreja Matriz




4

Pormenores do  
Conglomerado de Mira



5

Moinhos da Fazendeira



6

Moinhos da Lagoa

Entidade Promotora:



Parceiros:




Co-Financiamento:



Registado e homologado pela:




[www.cm-mira.pt](http://www.cm-mira.pt)  
[ambiente@cm-mira.pt](mailto:ambiente@cm-mira.pt)  
[turismo@cm-mira.pt](mailto:turismo@cm-mira.pt)



7

Lagoa de Mira  
Casas Gandraesas



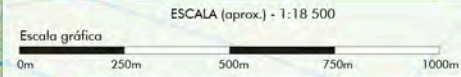
8 P

Mira - Museu do Território  
da Gândara



# ROTA DO CONGLOMERADO

PR4  
MIR



<b>PR</b>	Percurso Pedestre interpretativo de <b>Pequena Rota</b>	
	<b>Tipo de Percurso</b> Circular bidirecional, por caminhos rurais, florestais e pista ciclo-pedonal.	
	<b>Pontos de Partida ou de Chegada</b> Mira - Jardim do Visconde <b>1</b> 40.428368   -8.736504	
	<b>Extensão</b> 5.000m (metros)	
	<b>Duração</b> cerca de 1h15m (sem paragens)	
	<b>Desnível acumulado</b> 70m	<b>Alt. máx.</b> 33m <b>Alt. mín.</b> 9m
<b>MIDE</b>	O grau de dificuldade é representado por 4 itens diferentes, cada um avaliado de 1 a 5 (1- Fácil; 5- Difícil)	
	<b>Dificuldade do meio</b> 1	<b>Orientação</b> 1
	<b>Dificuldade do piso</b> 1	<b>Esforço físico</b> 2
	<b>Época aconselhada</b> Todo o ano. Podem existir zonas encharcadas na época das chuvas	
	<b>Pontos de interesse</b> (no mapa): <b>1</b> Mira - Jardim do Visconde <b>2</b> Câmara Municipal (vital e azulejos) <b>3</b> Igreja Matriz <b>4</b> Pormenor do Conglomerado de Mira <b>5</b> Moinhos da Fazendaira <b>6</b> Moinhos da Lagoa <b>7</b> Lagoa - Casas Gandaresas <b>8</b> Museu do Território da Gândara	

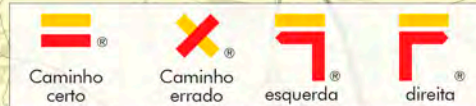
## Recomendações

- Circular apenas pelos trilhos sinalizados
- Respeitar marcações, outras sinalizações e estruturas informativas
- Respeitar o património natural - não perturbar plantas, animais e outros elementos naturais
- Não danificar as culturas agrícolas ou florestais
- Não fazer barulho ou ter atitudes que perturbem a tranquilidade
- Respeitar o património cultural, gentes locais, visitantes e a propriedade privada ou pública
- Respeitar a propriedade privada e a utilização do espaço público
- Não fazer fogo ou lixo (utilizar contentores apropriadas)
- Utilizar roupas confortáveis e calçado para caminhadas
- Beber muita água e usar protetor solar

## Conglomerado de Mira (7m - profundidade desconhecida)

O Conglomerado de Mira pertence ao Campaniano Superior (75 milhões de anos), é característico de um ambiente marinho, possui camadas mais ou menos fossilíferas com grande variedade de fósseis, tais como bivalves, foraminíferos, corais e gastrópodes. Apresenta uma cor amarelada e ocorre na zona do Pinhal do Louro e próximo do Moinho do Ribeiro.

Léon Paul Choffat (1849-1919)



## PISTA CICLO-PEDONAL

