

ROTA DO PINHAL

PR6
MIR

Esta rota permite o contacto com o **património sócio-cultural e ambiental** gandarês. Convida a conhecer o aldeamento do **MiraVillas**. Percorre **dunas** costeiras florestadas com **pinhais** a perder de vista. A biodiversidade desta paisagem florestal foi considerada suficientemente valiosa pela União Europeia para elevar estes pinhais dunares ao estatuto de *Zona Especial de Conservação do Sítio Natura 2000 – Dunas de Mira, Gândara e Gafanhas*.

Até início do século XX, as dunas costeiras da região, quase desprovidas de vegetação, avançaram com suas areias do mar para o interior, soterrando campos agrícolas e ameaçando as povoações. Nessa altura iniciou-se a sua florestação para travar a erosão. A arborização para fixar as dunas foi complementada com outras ações: drenagem de pântanos e charcos; abertura de valas e drenos; construção de paliçadas, casas florestais, postos de vigia, estradas e pontes. O regente Manuel Alberto Rei, dos Serviços Florestais, foi o mentor dessa transformação e contou com abundante mão de obra do povo de Mira: “o trabalho revestiu-se de grandes dificuldades, mas foi conseguido com a boa vontade, energia e persistência de um povo dócil e trabalhador”.

Tem início e fim no **Pátio MiraVillas** (a percorrer no sentido horário – de acordo com o mapa) um empreendimento habitacional e turístico rodeado por uma frondosa floresta - **Dunas e Pinhais de Mira**. Deverá seguir as marcações e balizas existentes. Contemplando o casario do empreendimento entre pela floresta dunar, por caminhos de areia sinuosos, subindo e descendo dunas, observando as plantas. Com atenção, escute e observe os animais que habitam estas matas. Atravesse depressões interdunares alagadiças durante as chuvas, com plantas características adaptadas ao encharcamento. Passe por drenos florestais para escoamentos de águas e por cristas de dunas. A dominância da rota será o pinhal, embora se percorra uma pequena distância em zona urbana.

PR6
MIR

PERCursos PEDESTRES DE MIRA



ROTA DO PINHAL

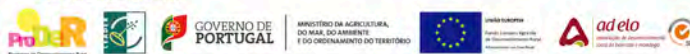
Entidade Promotora:



Parceiros:



Co-Financiamento:



Registado e homologado pela:



www.cm-mira.pt
ambiente@cm-mira.pt
turismo@cm-mira.pt



1 P
Pátio Miravillas
(início/fim de percurso)



2
Pinhal na atualidade




Dunas de Mira antes da florestação



Preparação para a arborização



Sementeira do Pinhal nas Dunas de Mira



Construção de estrada florestal



Abertura de vala



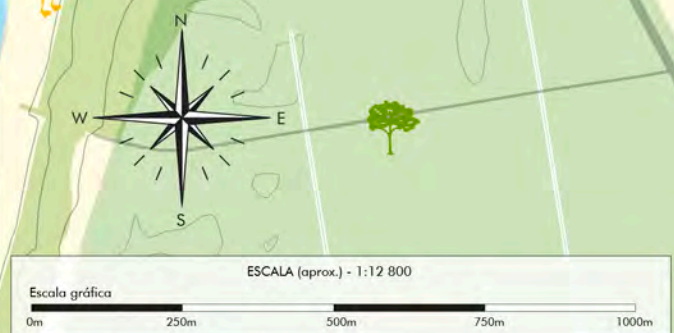
Gentes de Mira na florestação

ROTA DO PINHAL

PR6 MIR

Oceano Atlântico

PR	Percurso Pedestre interpretativo de Pequena Rota
Tipo de Percurso	Circular bidirecional. Caminhos florestais e passeios.
Ponto de Partida ou de Chegada 1	Pátio do Aldeamento Miravillas 40.440089 -8.788921
Extensão	3.650m (metros)
Duração	cerca de 55min (sem paragens)
Desnível acumulado 67m	Alt. máx. 18m Alt. mín. 8m
MIDE	O grau de dificuldade é representado por 4 itens diferentes, cada um avaliado de 1 a 5 (1 - Fácil; 5- Difícil)
Dificuldade do meio 1	Orientação 1
Dificuldade do piso 1	Esforço físico 2
Época aconselhada	Todo o ano. Podem existir zonas encharcadas na época das chuvas
Pontos de interesse (no mapa):	1 Pátio Miravillas 2 Pinhal



- Recomendações**
- Circular apenas pelos trilhos sinalizados
 - Respeitar marcações, outras sinalizações e estruturas informativas
 - Respeitar o património natural - não perturbar plantas, animais e outros elementos naturais
 - Não danificar as culturas agrícolas ou florestais
 - Não fazer barulho ou ter atitudes que perturbem a tranquilidade
 - Respeitar o património cultural, gentes locais, visitantes e a propriedade privada ou pública
 - Respeitar a propriedade privada e a utilização do espaço público
 - Não fazer fogo ou lixo (utilizar contentores apropriados)
 - Utilizar roupas confortáveis e calçado para caminhadas
 - Beber muita água e usar protetor solar



Caminho certo
 Caminho errado
 esquerda
 direita

PISTA CICLO-PEDONAL

Moinhos de Água
 Zona de Pesca Arte Xávega
 Zona Dunar
 Zona Florestal
 Zona balnear
 Observatório de natureza
 Conglomerado de Mira
 Posto de Turismo/Museu Etnográfico
 Museu do Território da Gândara
 Sítio do Cartaxo - Ecoturismo
 Parque de estacionamento
 Estradas principais
 Cursos de água e Lagoas

