



ROTA DOS MUSEUS

PR1
MIR

Cette randonnée permet le contact avec le patrimoine socioculturel et environnemental. Elle traverse les villages de Mira et Praia de Mira et leurs musées. Elle ne passe pas loin de la mer, des étangs de Mira, de la Barrinha et des fossés Real et Regente Rei. Elle traverse les champs agricoles, les dunes, les fourrés et les pinèdes à perdre de vue. La plupart de la route se trouve dans la Rede Natura 2000.

Le départ est au **Museu do Território** (Musée du Territoire) à Mira ou près de la **Críe do peixe** à Praia de Mira. Dans cette description ce musée est considéré comme point de départ. Là, on visite les expositions : O Tempo e o Homem e a Terra e o Mar (Le Temps et l'Homme et la Terre et la Mer). Dans un voyage à travers l'histoire, on observe des éléments géologiques du conglomérat de Mira et l'évolution du territoire, montrant la présence de l'homme et l'importance du territoire. On peut apprécier certains aspects de la pêche arte-xávega, les Caretos da Lagoa, l'architecture traditionnelle et la biodiversité.

Partez entre les maisons et les chemins ruraux entourés par des champs agricoles et des forêts jusqu'à Lagoa de Mira. Le paysage nous invite à contempler la faune et la flore. Reprenez cette route par la rive de Lagoa de Mira en passant par des champs agricoles, la maison forestière et entrez dans une forêt de pins, d'eucalyptus, d'acacias et d'arbustes aromatiques. La valeur environnementale de ces habitats a conduit l'Union Européenne à les classer Zone Spéciale de Conservation du Sítio Natura 2000 – Dunes de Mira, Gândara et Gafanhas. Traversez un tunnel et poursuivez votre chemin, tout au long de lignes d'eau, jusqu'à ce que vous atteigniez Praia de Mira - Terre de pêcheurs, à vocation touristique -.

Continuez vers l'océan et, au premier étage de la Críe au poisson, visitez les Mémoires de l'Ancienne Praia de Mira – maquette des Palheiros de Mira dans les années 40 du XXe siècle). Au bord de la mer, vous pouvez assister à la pêche traditionnelle (arte-xávega). Visitez la chapelle de Nossa Senhora da Conceição et la Estátua do Pescador (Statue du Pêcheur) qui honorent les gens de la mer. Plus loin descendez vers la Barrinha, le Musée Ethnographique et l'Office de Tourisme. Découvrez l'héritage des générations de pêcheurs, les anciennes méthodes et coutumes de vie, renseignez-vous et visitez les expositions. Traversez le parc, continuez sur la rive de la Barrinha, contemplez la nature et passez par le Club Nautique. Contournez la Barrinha jusqu'aux fossés qui l'alimentent, tournez à droite à travers les champs agricoles, suivez le long de la Vala Real vers l'intérieur jusqu'aux ponts en bois. Tournez à droite et plus tard, retournez dans les pinèdes jusqu'à Lagoa de Mira, puis jusqu'à Mira.

PR1
MIR

PERCURSOS PEDESTRES DE MIRA



ROTA DOS MUSEUS

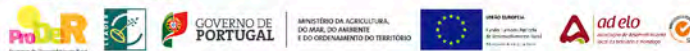
Entidade Promotora:



Parceiros:



Co-Financiamento:



Registado e homologado por:



www.cm-mira.pt
ambiente@cm-mira.pt
turismo@cm-mira.pt



1 P

Mira
Museu do Território



2 P

Lagoa
Sítio do Cartaxo - Ecoturismo



3

Casa Florestal da Lagoa



4 P

Praia de Mira
Memórias de Palheiros de Mira



5 P

Praia de Mira
Capela Nª Srª da Conceição




6 P

Praia de Mira
Museu Etnográfico e Posto de Turismo



7 P

Praia de Mira
Clube Náutico



8

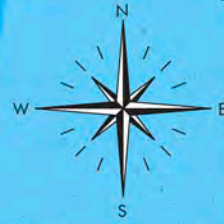
Praia de Mira
Pontes da Vala Real



Rede Natura 2000
Zona de Proteção Especial "Aveiro - Nazaré"

ROTA DOS MUSEUS

PR1
MIR



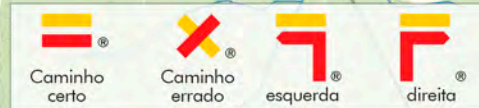
Oceano Atlântico

ESCALA (aprox.) - 1:34 000
Escala gráfica
0m 500m 1000m

Recomendações

- Circular apenas pelos trilhos sinalizados
- Respeitar marcações, outras sinalizações e estruturas informativas
- Respeitar o património natural - não perturbar plantas, animais e outros elementos naturais
- Não danificar as culturas agrícolas ou florestais
- Não fazer barulho ou ter atitudes que perturbem a tranquilidade
- Respeitar o património cultural, gentes locais, visitantes e a propriedade privada ou pública
- Respeitar a propriedade privada e a utilização do espaço público
- Não fazer fogo ou lixo (utilizar contentores apropriados)
- Utilizar roupas confortáveis e calçado para caminhadas
- Beber muita água e usar protetor solar

PR	Percurso Pedestre interpretativo de Pequena Rota
	Tipo de Percurso Linear bidirecional (entre Mira e Lagoa) e circular bidirecional. Caminhos rurais, pista ciclo-pedonal, passeios e passadiços.
	Pontos de Partida ou de Chegada Mira - Museu do Território da Gândara 1 40.430131 -8.738085 Praia de Mira - Lota de Pesca 4 40.458266 -8.802423
	Extensão 19.000m (metros)
	Duração cerca de 4h (sem paragens)
	Desnível acumulado 137m Alt. máx. 31m Alt. mín. 4m
MIDE	O grau de dificuldade é representado por 4 itens diferentes, cada um avaliado de 1 a 5 (1 - Fácil; 5 - Difícil)
	Dificuldade do meio 1 Orientação 1
	Dificuldade do piso 2 Esforço físico 3
	Época aconselhada Todo o ano. Podem existir zonas encharcadas na época das chuvas
	Pontos de interesse (no mapa): 1 Museu do Território da Gândara 2 Sítio do Cartaxo - Ecoturismo e Lagoa de Mira 3 Casa Florestal da Lagoa 4 Lota de Pesca, Arte-xávega e Memórias de Palheiros de Mira (1º andar) 5 Capela Nª Srª. da Conceição e Estátua do Pescador 6 Museu Etnográfico, Posto de Turismo e Barrinha 7 Clube Náutico da Praia de Mira 8 Ponte da vala Real



PISTA CICLO-PEDONAL

Moinhos de Água Zona de Pesca Arte Xávega Zona Dunar Zona Florestal Zona balnear Observatório de natureza Conglomerado de Mira

Posto de Turismo/Museu Etnográfico Museu do Território da Gândara Sítio do Cartaxo - Ecoturismo Parque de estacionamento Estradas principais Cursos de água e Lagoas

